



INVESTICE DO ROZVOJE VZDĚLÁVÁNÍ

Č. 18 – SVĚTADÍLY ASIE, AFRIKA

Autorem materiálu a všech jeho částí, není-li uvedeno jinak, jsou: A. Strádalová, Mgr. D. Nováková.

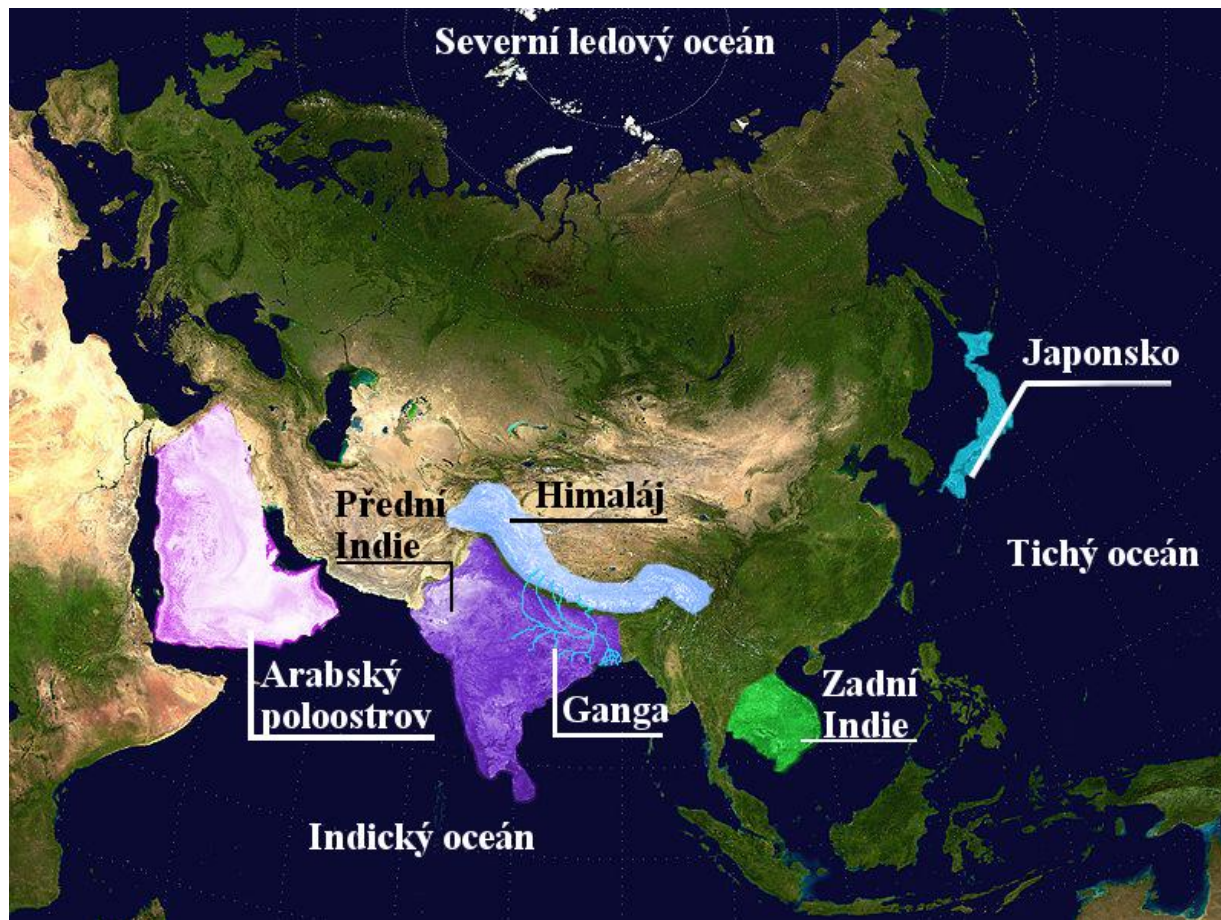
Vytvořeno dne 2. 1. 2013. Nový začátek (New start) CZ.1.07/1.4.00/21.1409

Tento projekt je spolufinancován Evropským sociálním fondem a státním rozpočtem České republiky.

název	Světadíly Asie, Afrika
anotace	Žáci si upevňují znalosti o světadílech, poznávají a rozlišují přírodní a společenské znaky. Získávají další nové znalosti na dané téma. Součástí prezentace je i pracovní list.
očekávaný výstup	ZV – LMP Člověk a příroda – 2. stupeň Z – vyhledat na mapách jednotlivé světadíly a oceány - rozlišit zásadní přírodní a společenské znaky světových regionů
druh učebního materiálu	Prezentace
druh interaktivity	Výklad
ročník	7.



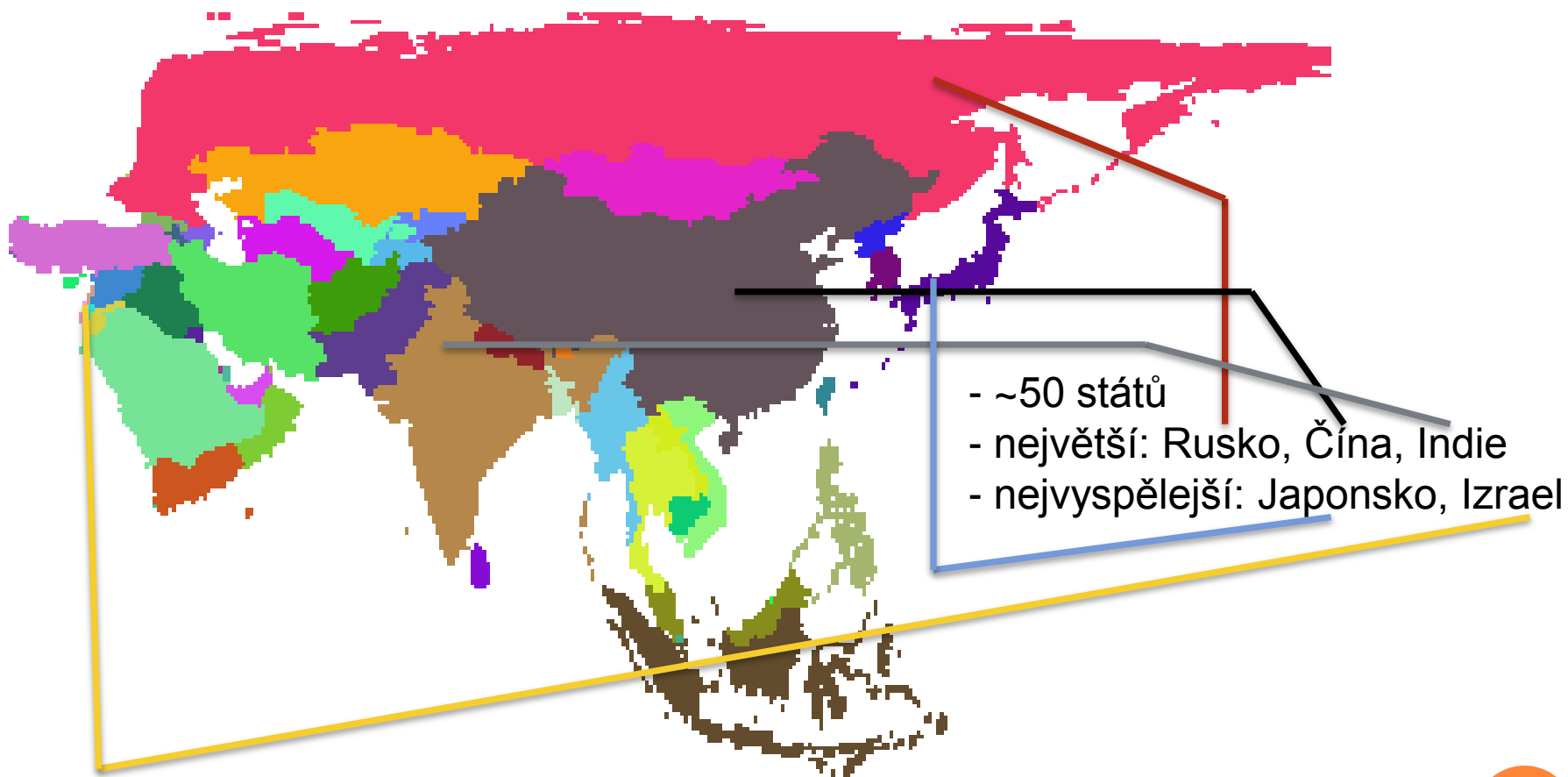
ASIE



Autorem materiálu a všech jeho částí, není-li uvedeno jinak, jsou: A. Strádalová, Mgr. D. Nováková.
Vytvořeno dne 2. 1. 2013. Nový začátek (New start) CZ.1.07/1.4.00/21.1409
Tento projekt je spolufinancován Evropským sociálním fondem a státním rozpočtem České republiky.



ASIE (POLITICKÁ MAPA)



VÝZNAMNÉ OBJEKTY ASIE

poušť Gobi

Jedna z
nejchladnějších
pouští na světě.
(až -40° celsia)




sopka Fudži

Stále aktivní
sopka, poslední
erupce 1707.
(Japonsko)

řeka Ganga

Posvátná řeka
Indů, nachází
se v severní
Indii.



posvátné koupele


Indové věří, že
pokud se
vykoupete v
Ganze, vaše duše
bude očištěna.



VÝZNAMNÉ OBJEKTY ASIE

Buddhismus

- Buddhismus je nábožensko-filosofický systém, jehož základ vytvořil Gautama Buddha pravděpodobně v 5. století př. n. l. v severovýchodní Indii.
- Nemá stanoveného boha.



Velká čínská zeď

- Starý systém opevnění táhnoucí se napříč severní Čínou.
- Zeď se táhne v ohromující délce cca 6000 km (se všemi odbočkami 8858,8km).



AFRIKA

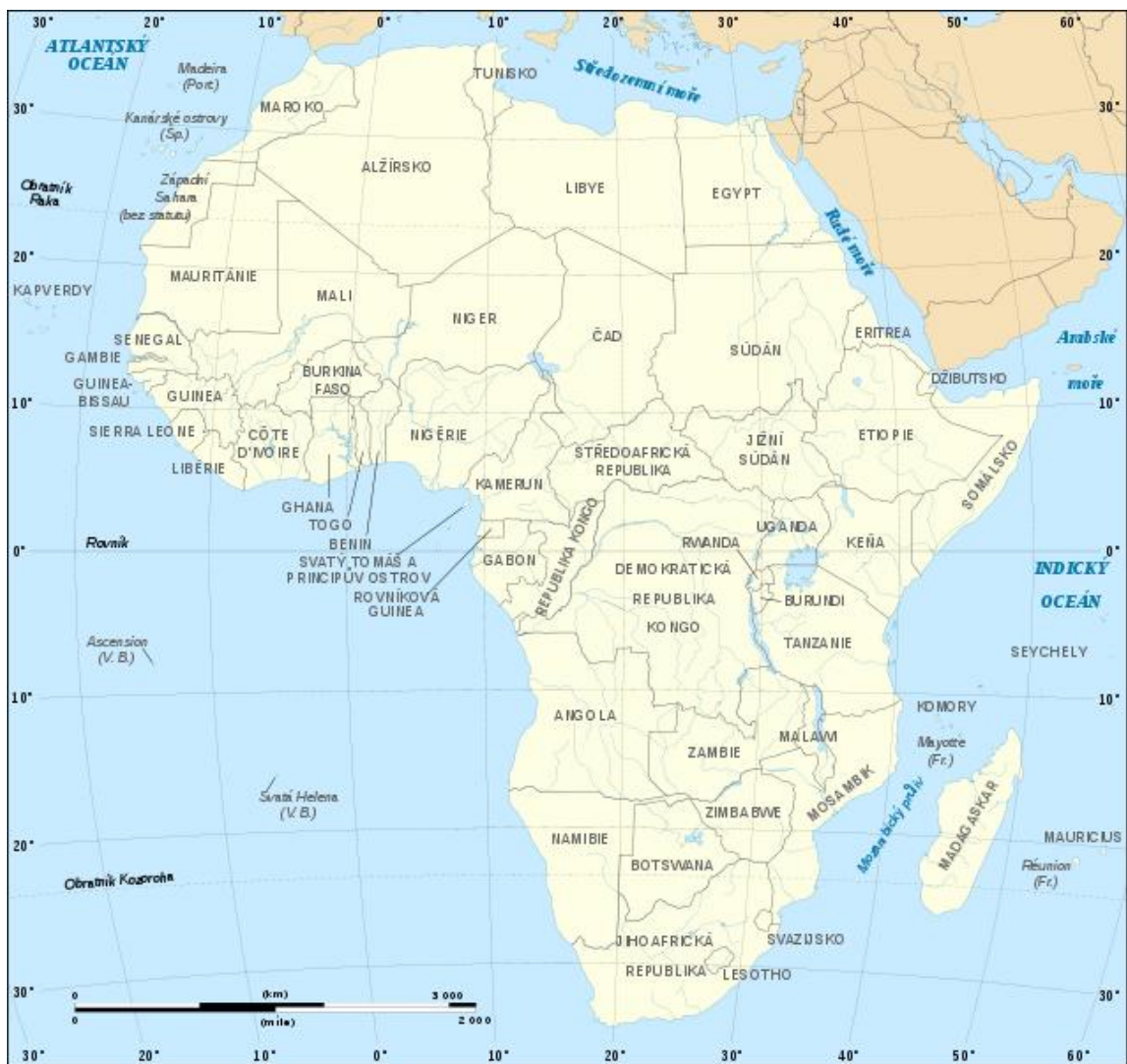


Nejrozšířenější etnika Afriky

- Arabové
- Afričané
- Berbeři
- Masajové
- Himbové



AFRIKA - STÁTY




Autorem materiálu a všech jeho částí, není-li uvedeno jinak, jsou: A. Strádalová, Mgr. D. Nováková.
Vytvořeno dne 2. 1. 2013. Nový začátek (New start) CZ.1.07/1.4.00/21.1409
Tento projekt je spolufinancován Evropským sociálním fondem a státním rozpočtem České republiky.

VÝZNAMNÉ OBJEKTY AFRIKY

Národní park Serengeti

- Severní Tanzanie, východně od Viktoriina jezera. Jedná se o jedno z nejslavnějších a nejrozsáhlejších chráněných území Afriky.
- Založen v roce 1951.



Egyptské pyramidy a hieroglyfy

- Pyramidy jsou pohřební budovy pro dávné faraony Egypta. Přes 100 metrů vysoké.
- Egypťané nazývali hieroglyfy "písmo bohů" neboť věřili, že jej vynalezl bůh Thovt.

*Autorem materiálu a všech jeho částí, není-li uvedeno jinak, jsou: A. Strádalová, Mgr. D. Nováková.
Vytvořeno dne 2. 1. 2013. Nový začátek (New start) CZ.1.07/1.4.00/21.1409
Tento projekt je spolufinancován Evropským sociálním fondem a státním rozpočtem České republiky.*



FAUNA AFRIKY



Slon



Velbloud



Zebra



Antilopa



Žirafa



Nosorožec



Gorila



Hyena



Hroch



Krokodýl



Šimpanz



Lev

Autorem materiálu a všech jeho částí, není-li uvedeno jinak, jsou: A. Strádalová, Mgr. D. Nováková.
Vytvořeno dne 2. 1. 2013. Nový začátek (New start) CZ.1.07/1.4.00/21.1409
Tento projekt je spolufinancován Evropským sociálním fondem a státním rozpočtem České republiky.



ODKAZY

Zdroj obrázku:

Všechny uveřejněné odkazy [cit. 2013-01-02] dostupné pod licencí Public domain

– na www.wikipedia.org.

Asie (Mapa) – Vlastní výroba

Asie (Politická mapa) – Vlastní výroba

Poušť Gobi - http://cs.wikipedia.org/wiki/Soubor:Gobi_Desert.jpg

Sopka Fudži - <http://cs.wikipedia.org/wiki/Soubor:FujiSunriseKawaguchiko2025WP.jpg>

Ganga (Mapa) - http://en.wikipedia.org/wiki/File:Ganges-Brahmaputra-Meghna_basins.jpg

Velká čínská zeď - http://cs.wikipedia.org/wiki/Soubor:GreatWall_2004_Summer_4.jpg

Buddhistický chrám - http://en.wikipedia.org/wiki/File:Monastery_around_Dhamek_stupa,_Sarnath.jpg

Posvátná koupel - http://en.wikipedia.org/wiki/File:Ganga_Dashara,_at_Haridwar.jpg

Obyvatelé Afriky - <http://ru.wikipedia.org/wiki/%D0%A4%D0%B0%D0%B9%D0%BB:EthnAfrica.jpg>

Politická mapa Afriky - http://cs.wikipedia.org/wiki/Soubor:African_continent-cs.svg

Národní park Serengeti - http://cs.wikipedia.org/wiki/Soubor:Zebras,_Serengeti_savanna_plains,_Tanzania.jpg

Pyramidy - http://cs.wikipedia.org/wiki/Soubor:All_Gizah_Pyramids.jpg

Hieroglyfy - http://en.wikipedia.org/wiki/File:Egyptian_funerary_stela.jpg

Slon - http://cs.wikipedia.org/wiki/Soubor:Asian_Elephant_Prague_Zoo.jpg

Velbloud - http://cs.wikipedia.org/wiki/Soubor:Chameau_de_bactriane.JPG

Zebra - <http://cs.wikipedia.org/wiki/Soubor:Zebras.jpg>

Antilopa - <http://cs.wikipedia.org/wiki/Soubor:Impala.JPG>

Žirafa – http://cs.wikipedia.org/wiki/Soubor:Giraffe_standing.jpg

Nosorožec – <http://cs.wikipedia.org/wiki/Soubor:Smirolato.JPG>

Gorila – http://cs.wikipedia.org/wiki/Soubor:Male_silverback_Gorilla.JPG

Hyena – http://cs.wikipedia.org/wiki/Soubor:Spotted_hyena2.jpg

Hroch – http://cs.wikipedia.org/wiki/Soubor:Nilpferd_auftauchend_0505012_.jpg

Krokodýl – <http://cs.wikipedia.org/wiki/Soubor:NileCrocodile.jpg>

Šimpanz – <http://cs.wikipedia.org/wiki/Soubor:Chimpanse.jpg>

Lev - http://cs.wikipedia.org/wiki/Soubor:Lion_waiting_in_Namibia.jpg

Autorem materiálu a všech jeho částí, není-li uvedeno jinak, jsou: A. Strádalová, Mgr. D. Nováková.

Vytvořeno dne 2. 1. 2013. Nový začátek (New start) CZ.1.07/1.4.00/21.1409

Tento projekt je spolufinancován Evropským sociálním fondem a státním rozpočtem České republiky.

