



INVESTICE DO ROZVOJE VZDĚLÁVÁNÍ

Č. 10 – KRAJE ČR

*Autorem materiálu a všech jeho částí, není-li uvedeno jinak, jsou: A. Strádalová, Mgr. D. Nováková.
Vytvořeno dne 25. 2. 2013. Nový začátek (New start) CZ.1.07/1.4.00/21.1409
Tento projekt je spolufinancován Evropským sociálním fondem a státním rozpočtem České republiky.*

název	Kraje České republiky
anotace	V prezentaci žáci poznávají přírodní zvláštnosti krajů ČR. Získávají znalosti na dané téma. Součástí prezentace je i pracovní list.
očekávaný výstup	ZV – LMP Člověk a příroda – 2. stupeň Z – vyhledat na mapách jednotlivé kraje České republiky a charakterizovat hospodářské poměry, přírodní zvláštnosti a kulturní zajímavosti
druh učebního materiálu	Prezentace
druh interaktivity	Výklad
ročník	6



KRAJE ČR

- celkem 14 krajů
- včetně Prahy
- centrum kraje je krajské město
- v krajském městě je krajský úřad



Autorem materiálu a všech jeho částí, není-li uvedeno jinak, jsou: A. Strádalová, Mgr. D. Nováková.

Vytvořeno dne 25. 2. 2013. Nový začátek (New start) CZ.1.07/1.4.00/21.1409

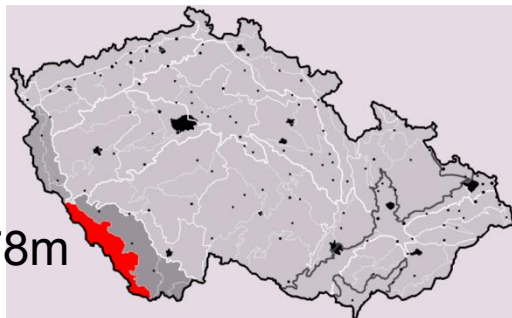
Tento projekt je spolufinancován Evropským sociálním fondem a státním rozpočtem České republiky.



ČESKÁ POHOŘÍ (A NEJVYŠŠÍ HORA)

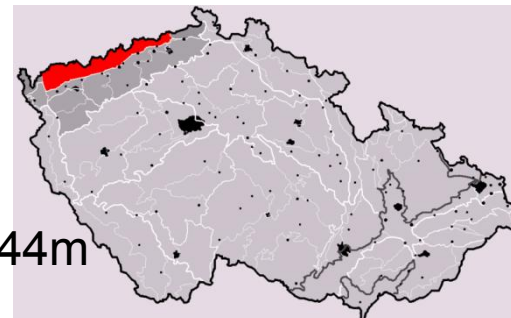
Šumava

- Plechý 1378m



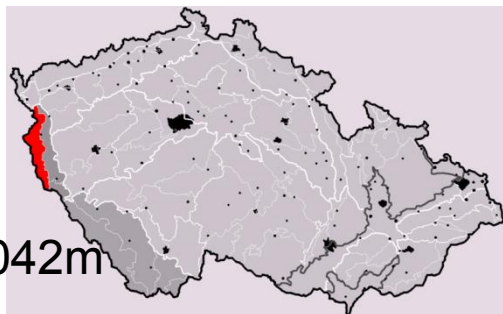
Krušné Hory

- Klínovec 1244m



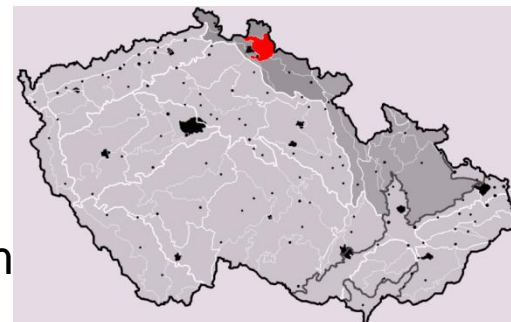
Český les

- Čerchov 1042m



Jizerské hory

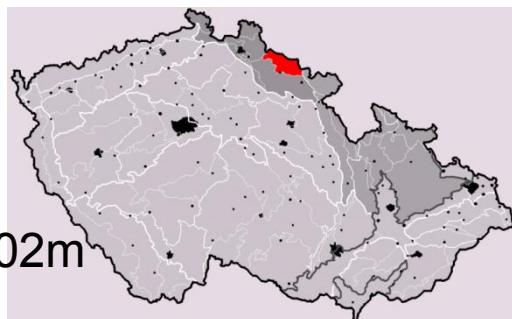
- Smrk 1124m



ČESKÁ POHOŘÍ (A NEJVYŠŠÍ HORA)

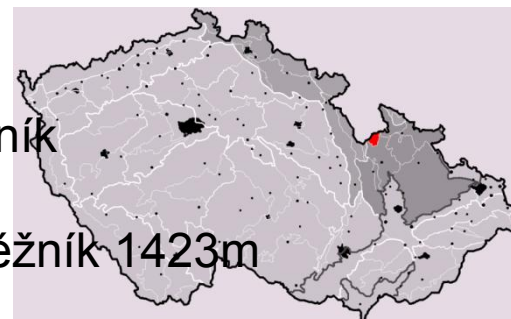
Krkonoše

- Sněžka 1602m



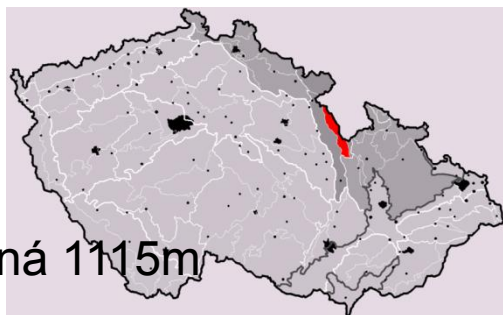
Králický Sněžník

- Králický Sněžník 1423m



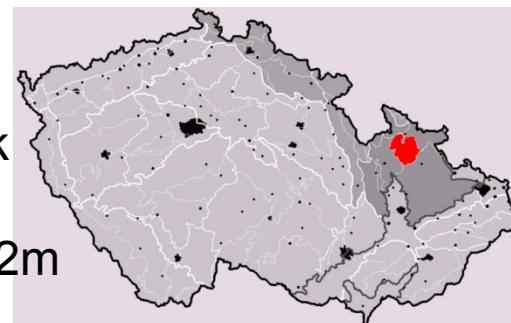
Orlické hory

- Velká Deštná 1115m



Hrubý Jeseník

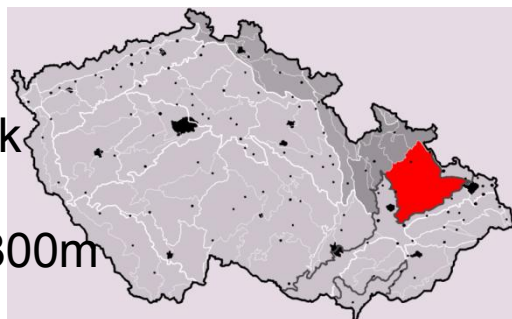
- Praděd 1492m



ČESKÁ POHOŘÍ (A NEJVYŠŠÍ HORA)

Nízký Jeseník

- Slunečná 800m



Bílé Karpaty

- Velká Javořina 970m



Beskydy

- Lysá Hora 1323m



Českomoravská Vrchovina

- Javořice 837m



Autorem materiálu a všech jeho částí, není-li uvedeno jinak, jsou: A. Strádalová, Mgr. D. Nováková.

Vytvořeno dne 25. 2. 2013. Nový začátek (New start) CZ.1.07/1.4.00/21.1409

Tento projekt je spolufinancován Evropským sociálním fondem a státním rozpočtem České republiky.



LABE (MAPA TOKU)



Autorem materiálu a všech jeho částí, není-li uvedeno jinak, jsou: A. Strádalová, Mgr. D. Nováková.

Vytvořeno dne 25. 2. 2013. Nový začátek (New start) CZ.1.07/1.4.00/21.1409

Tento projekt je spolufinancován Evropským sociálním fondem a státním rozpočtem České republiky.

HRADY A ZÁMKY ČR

Náchod

je okresní město v Královéhradeckém kraji na severovýchodě Čech. Bylo založeno v polovině 13. století rytířem Hronem z rodu Načeradiců.



Kost

Je gotický hrad nacházející se v Českém ráji. Postavil jej někdy před rokem 1349 Beneš z Vartemberka.

Buchlov

je královský hrad. Doba stavby tohoto hradu se odhaduje na 1. polovinu 13. století.



Zámek Lány

je barokní stavba, jež se nachází na jižním okraji obce Lány v okrese Kladno. Přestavěn na letohrádek v 17. století.



HRADY A ZÁMKY ČR

Rabí

je zřícenina hradu ležící ve stejnojmenné vesnici na vyvýšeném ostrohu nad řekou Otavou.




Zámek Lednice

se nachází v obci Lednice na pravém břehu Dyje. Vystavěn v 16. století.

Orlík u Humpolce

je zřícenina 2 km severovýchodně od města Humpolec. Postaven 1404.



Orlík je jihočeský zámek umístěný na skalnatém ostrohu nad Vltavou.

Opočno

je město v Královéhradeckém kraji. Prvními doloženými majiteli Opočna byli páni z Dobrušky, kteří místo získali kolem roku 1350 a vybudovali opevněný gotický hrad.



Autorem materiálu a všech jeho částí, není-li uvedeno jinak, jsou: A. Strádalová, Mgr. D. Nováková.

Vytvořeno dne 25. 2. 2013. Nový začátek (New start) CZ.1.07/1.4.00/21.1409

Tento projekt je spolufinancován Evropským sociálním fondem a státním rozpočtem České republiky.



HRADY A ZÁMKY ČR

Trosky

Jsou vrch se zříceninou hradu v Českém ráji. Trosky jsou symbolem Českého ráje a jedním z nejnavštěvovanějších hradů v České republice.



Okoř

se nachází v severozápadní části okresu Praha-západ kraj Středočeský. Založen roku 731.

Bítov

se nachází v okrese Znojmo. Hrad byl založen v 11. století.



Zvíkov

se nachází na ostrohu nad soutokem řeky Otavy a Vltavy v Jihočeském kraji. Fungoval již od 12. století.

Loket

je český hrad, který se tyčí nad řekou Ohří v chráněné krajinné oblasti Slavkovský les. Goticko-románský hrad Loket byl založen v první polovině 13. století.




*Autorem materiálu a všech jeho částí, není-li uvedeno jinak, jsou: A. Strádalová, Mgr. D. Nováková.
Vytvořeno dne 25. 2. 2013. Nový začátek (New start) CZ.1.07/1.4.00/21.1409
Tento projekt je spolufinancován Evropským sociálním fondem a státním rozpočtem České republiky.*

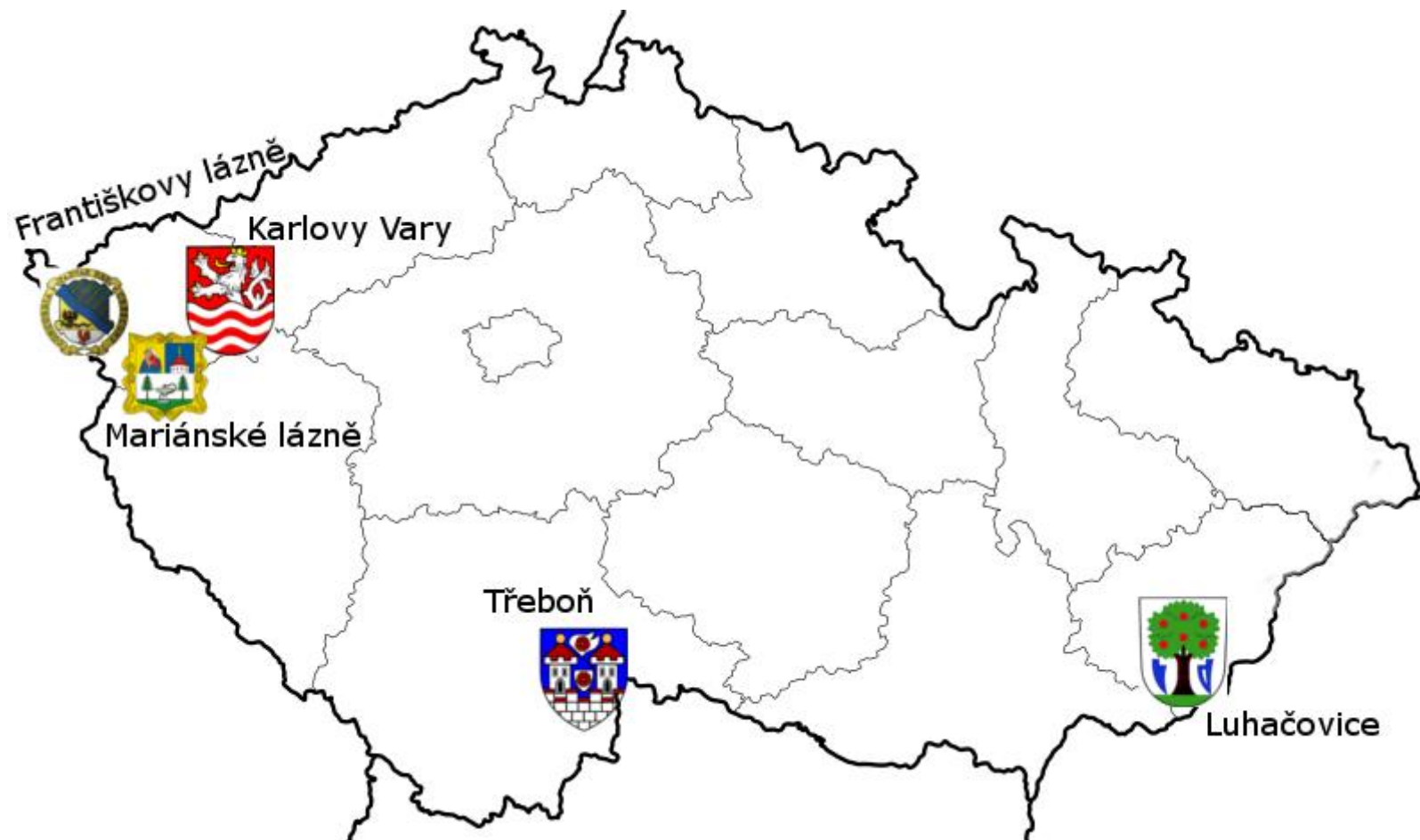


ČESKÝ RÁJ

- Území ve středním Pojizeří, které vyniká vysokou koncentrací přírodních i historických památek.
- Český ráj leží zhruba 90 km severovýchodně od Prahy
- Hlavními dominantami kraje je hora Kozákov a zřícenina hradu Trosky.
- Český ráj je také název pro chráněnou krajinnou oblast, existující od roku 1955.
 - nejstarší chráněnou krajinnou oblastí v Česku



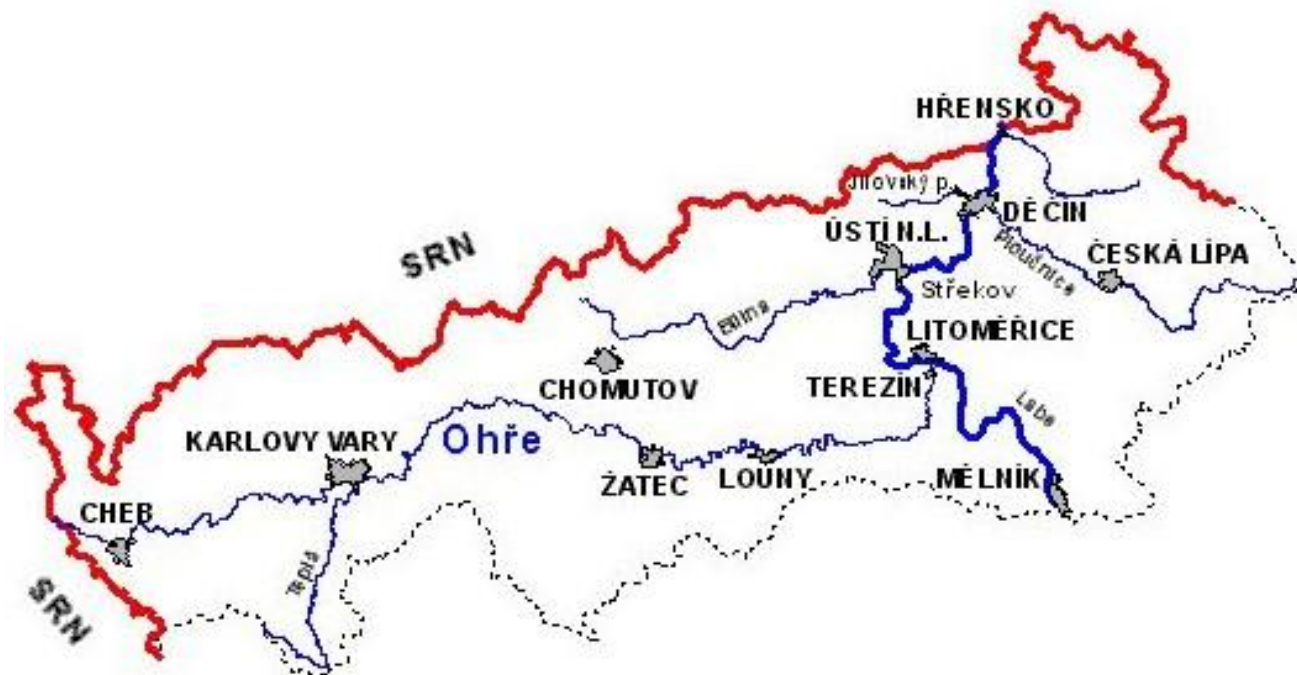
LÁZEŇSKÁ MĚSTA



Autorem materiálu a všech jeho částí, není-li uvedeno jinak, jsou: A. Strádalová, Mgr. D. Nováková.
Vytvořeno dne 25. 2. 2013. Nový začátek (New start) CZ.1.07/1.4.00/21.1409
Tento projekt je spolufinancován Evropským sociálním fondem a státním rozpočtem České republiky.



OHŘE



Autorem materiálu a všech jeho částí, není-li uvedeno jinak, jsou: A. Strádalová, Mgr. D. Nováková.
Vytvořeno dne 25. 2. 2013. Nový začátek (New start) CZ.1.07/1.4.00/21.1409
Tento projekt je spolufinancován Evropským sociálním fondem a státním rozpočtem České republiky.



NEJ...ČESKÉ REPUBLIKY

Vltava

nejdelší řeka
430 km



Černé jezero

největší jezero
18,4 hektarů



Lipno

největší přehrada
4 870 hektarů



Rožmberk

největší rybník
489 hektarů

*Autorem materiálu a všech jeho částí, není-li uvedeno jinak, jsou: A. Strádalová, Mgr. D. Nováková.
Vytvořeno dne 25. 2. 2013. Nový začátek (New start) CZ.1.07/1.4.00/21.1409
Tento projekt je spolufinancován Evropským sociálním fondem a státním rozpočtem České republiky.*



ODKAZY

Všechny uveřejněné odkazy [cit. 2013-02-25] dostupné pod licencí Public domain – na www.wikipedia.cz

Kraje ČR – vlastní výroba

Šumava - http://cs.wikipedia.org/wiki/Soubor:Sumava_CZ_I1B-1.png

Český les - http://cs.wikipedia.org/wiki/Soubor:Cesky_les_CZ_I1A-1.png

Krušné hory - http://cs.wikipedia.org/wiki/Soubor:Krusne_hory_CZ_I3A-2.png

Jizerské hory - http://cs.wikipedia.org/wiki/Soubor:Jizerske_hory_CZ_I4A-6.png

Krkonoše - http://cs.wikipedia.org/wiki/Soubor:Krkonoze_CZ_I4A-7.png

Orlické hory - http://cs.wikipedia.org/wiki/Soubor:Orlicke_hory_CZ_I4B-2.png

Králický Sněžník - http://cs.wikipedia.org/wiki/Soubor:Kralicky_Sneznik_CZ_I4C-4.png

Hrubý Jeseník - http://cs.wikipedia.org/wiki/Soubor:Hruby_Jesenik_CZ_I4C-7.png

Nízký Jeseník - http://cs.wikipedia.org/wiki/Soubor:Nizky_Jesenik_CZ_I4C-8.png

Beskydy – vlastní výroba

Bílé Karpaty – vlastní výroba

Českomoravská vrchovina - http://cs.wikipedia.org/wiki/Soubor:Ceskomoravska_vrchovina_CZ_I2C.png

Labe (Mapa toku) - <http://cs.wikipedia.org/wiki/Soubor:Labe-pr%C5%AFtok.png>

Kost - <http://cs.wikipedia.org/wiki/Soubor:Kost-letecky-pohled.jpg>

Náchod - http://cs.wikipedia.org/wiki/Soubor:N%C3%A1chod_from_air_2.jpg

Buchlov - http://cs.wikipedia.org/wiki/Soubor:The_Buchlov_Castle.jpg

Lány - http://cs.wikipedia.org/wiki/Soubor:Castle_Lany_CZ_197x.jpg

Rabí - [http://cs.wikipedia.org/wiki/Soubor:View_of_the_Rab%C3%AD_Castle_\(2\).JPG](http://cs.wikipedia.org/wiki/Soubor:View_of_the_Rab%C3%AD_Castle_(2).JPG)

Lednice - [http://cs.wikipedia.org/wiki/Soubor:Lednice,_z%C3%A1mek_\(05\).jpg](http://cs.wikipedia.org/wiki/Soubor:Lednice,_z%C3%A1mek_(05).jpg)

Orlík (zámek) - http://cs.wikipedia.org/wiki/Soubor:Orl%C3%ADk_7.jpg

Orlík (hrad) - <http://cs.wikipedia.org/wiki/Soubor:Humpolec.Orlik.jpeg>

Opočno - http://cs.wikipedia.org/wiki/Soubor:Opo%C4%8Dno_-_z%C3%A1mek%C3%A9_n%C3%A1dvo%C5%99%C3%AD.jpg

Trosky - http://cs.wikipedia.org/wiki/Soubor:Hrad_Trosky_letecky%C3%BD_sn%C3%ADmek.jpg

Okoř - http://cs.wikipedia.org/wiki/Soubor:Hrad_Oko%C5%99_2.JPG

Bítov - http://cs.wikipedia.org/wiki/Soubor:Hrad_B%C3%ADtov_nad_Vranovskou_p%C5%99ehradou.jpg

Zvíkov - http://cs.wikipedia.org/wiki/Soubor:Zv%C3%ADkov_4.jpg

Loket - <http://cs.wikipedia.org/wiki/Soubor:071107-Loket-Castle-Hrad.jpg>

Český ráj - http://cs.wikipedia.org/wiki/Soubor:Sk%C3%A1la_Sokolka_nad_Kom%C3%A1rovsk%C3%BDm_rybn%C3%ADkem.jpg

Český ráj (fotka 2) - http://en.wikipedia.org/wiki/File:Ceskyraj_hrubaskala.JPG

Český ráj (fotka 3) - http://cs.wikipedia.org/wiki/Soubor:Cesky_Raj.JPG

Lázeňská města (mapa) – vlastní výroba

Ohře (mapa) - <http://cs.wikipedia.org/wiki/Soubor:Mapaohre.jpg>

Vltava - http://cs.wikipedia.org/wiki/Soubor:Meanders_of_Tepla_Vltava.jpg

Černé jezero - http://cs.wikipedia.org/wiki/Soubor:%C4%8Cern%C3%A9_jezero_zab%C3%ADran%C3%A9_z_karov%C3%A9_st%C4%9Bny.JPG

Rožmberk - http://cs.wikipedia.org/wiki/Soubor:Rybn%C3%ADk_Ro%C5%BEmberk_zabran%C3%BD_z_oblasti_reten%C4%8Dn%C3%ADho_prostoru.jpg

Lipno - http://cs.wikipedia.org/wiki/Soubor:Lipno_nad_Vltavou,_p%C5%99ehradn%C3%AD_hr%C3%A1z,_p%C5%99ehrada.JPG

Autorem materiálu a všech jeho částí, není-li uvedeno jinak, jsou: A. Strádalová, Mgr. D. Nováková.

Vytvořeno dne 25. 2. 2013. Nový začátek (New start) CZ.1.07/1.4.00/21.1409

Tento projekt je spolufinancován Evropským sociálním fondem a státním rozpočtem České republiky.